



Vandsamarbejde bestyrelsesmøde

24. august 2023



Skanderborg
Kommune

Dagsorden

- Overblik over hovedforsyningsområder
- BNBO Akutplan
- Forsyningsstruktur og grundvandsbeskyttelse
- Takstblade
- Evt.

Overblik over hovedforsyningsområder



- Skanderborg Nord
- Skanderborg
- Hørning
- Vinding
- Riis-Ejer
- Ry
- Gl. Rye

Skanderborg Nord

- **Forsyningsstruktur**
 - Galten planlægger for en ny højdebeholder i Klank
 - Skovsrod Vandværk har planer om at overlægge drift til Galten Vandværk
 - Skovby Vandværk er ved at modtage ny indvindingstilladelse på ny boring
 - Herskind Vandværk har ledning til Skovby Vandværk
 - Høver vandværk har ledning til Galten Vandværk.
 - Det har været diskuteret i Vandsamarbejde Skanderborg Nord at lave ringlinje: Galten -> Skovby -> Storrिंग/Stjær -> Søballe -> Høver -> Galten
 - Indsatsplan Låsby efterår 23 (BNBO Låsby Korsvej)
- **Vandværker med 1 kildeplads, og ingen forsyningsledning til andet vandværk**
 - Sjelle Vandværk, Søballe Vandværk og Storrिंग Vandværk
- **Takstblade '23**
 - Galten og Sjelle mangler godkendelse
- **Udvikling**
 - Galten erhvervsområde (søges koordineret ift. linjeføring af en kommende bane), Etape 2 af Langvad Bakker, Lokalplan til blandede boliger i Stjær (~ 83 enheder)



Skanderborg

- Forsyningsstruktur
 - Nyt vandværk (Skanderborg Vand, Anebjerg)
 - Nye boringer ved Fredensborgværket
 - Ny transmissionsledning mellem Stilling- og Fredensborgværket
 - Voerladegård Vandværk er i proces for renovering eller tilkobling til Skanderborg
 - Nitratproblematik ved Randersvej (~ 14 ejendomme)
 - Haarby har taget én ud af tre boringer ud af drift (DMS)
- Vandværker med 1 kildeplads, og ingen forsyningsledning til andet vandværk
 - Mesing Vandværk. Foerlev Vandværk. Hårby Vandværk.
- Takstblade '23
 - Vi har ikke modtaget fra Haarby (sidst godkendte takstblad 2016)
 - Forlev mangler godkendelse
- Udvikling
 - Nyt erhvervsområde (Hvidkildevej), udvidelse af Voerladegård by (~ 50-70 boligenheder)

Hørning

- Forsyningsstruktur
 - Møde om grundvandsbeskyttelse 28.06.23
 - Nye resultater for grundvandskortlægning ([Link til bekendtgørelse](#) , Hørning St. By og Blegind Vandværk indvindings- og grundvandsdannende oplande samt bnbo ikke færdige)
 - Forsyningsledninger mellem Blegind, Hørning St. By og Gl. Hørning
 - Aftale om fremtidig ledningsforbindelse mellem Gl. Hørning og Adslev i proces
- Vandværker med 1 kildeplads, og ingen forsyningsledning til andet vandværk:
 - Blegind vandværk og Adslev Vandværk.
- Takstblade '23
 - Vi mangler at modtage fra Blegind, Gl. Hørning og Hørning St.
- Udvikling
 - Smedens Hus/Have (~ 35 enheder), Hørning St. By (sommerbækkvarteret)

Virring

- Forsyningsstruktur
 - Anebjerg; prøvepumpning er afsluttet. Rådgiver fundet til nyt vandværk, kildeplads mv.
 - Borgermøde Anebjerg v. Naturstyrelsen
 - Gjesing er i gang med at renovere vandværk
 - Nye resultater for grundvandskortlægning ([Link til bekendtgørelse](#))
 - Indsatsplan Gjesing efterår '23 (BNBO)
- Vandværker med 1 kildeplads, og ingen forsyningsledning til andet vandværk
 - Fruering Vandværk og Vitved Vandværk
- Takstblade '23
 - Vitved har lige indsendt
- Udvikling
 - Gjesing mejeri har ansøgt om udvidelse

Ejer Bavnehøj

- Forsyningsstruktur
 - Tåning har nedlagt deres kildeplads og forsynes af Riis-Ejer
 - Tebstrup har ansøgt om ny rentvandstank med væsentlig større volumen, budgettere til etablering af ny kildeplads.
 - Hylke St. står til at renovere vandværket, men kommunikation mellem vandværk og kommune er ikke tilstede.
 - Gl. Hylke og Brørup har ansøgt om indvindingstilladelse af tidligere anvendt kildevæld (genoptagelse).
 - Enkeltindvinder Grumstrupvej 7 vil gerne på vandværk. Små børn og ingen vand.
- Vandværker med 1 kildeplads, og ingen forsyningsledning til andet vandværk
 - Hylke St. Vandværk. Gl. Hylke Brørup Vandværk. Tebstrup Vandværk
- Takstblade '23
 - Riis-Ejer, Gl. Hylke og Tebstrup mangler godkendelse
- Udvikling
 - Lokalplan for boliger undervejs i Tebstrup (~10 enheder)

Ry

- Forsyningsstruktur
 - Boes Vandværk er på vej til at blive lagt sammen med Ry Vandværk
 - Ry arbejder på forbindelsesledninger til Alken Vandværk
 - Indsatsplan for grundvandsbeskyttelse
 - Ny kildeplads/øgning
 - Ringforbindelser
 - Jaungyde vandværk har en aftale med Ry vandværk om en forsyningsledning af den 21.04.2021. Ledning ikke etableret.
 - Svejstrup har forsyningsledning til Ry Vandværk.
 - Alling-Tørring har forsyningsledning til Ry.
 - Skovsrod har forsyningsledning til Låsby Korsvej
 - Ry har sendt tilbud til Bjedstrup Vandværk (8 forbrugere). Afventer betaling fra alle før tilslutning.
- Vandværker med 1 kildeplads, og ingen forsyningsledning til andet vandværk
 - Alken Vandværk, Søvejens Vandværk, Jaungyde Vandværk
- Takstblade '23
 - Vi har ikke modtaget fra Svejstrup og Søvejen Vandværk
- Udvikling
 - Lokalplan 4. etaper i Kildebjerg (~ 65 boligenheder)
 - Nyt boligområde i Alken (~ 26 boligenheder) Lokalplan 1174

Gl. Rye

- **Forsyningsstruktur**
 - Mange små vandværker med problemer (vandkvalitet, anlæg, økonomi, kontrolprogrammer)
 - Rye Nørreskov
 - Himmelbjerggården
 - Fuglebjerg og Glarbo Vandværk
 - ønsker samarbejder om forsyningsikkerhed
 - Silkeborg Kommune indsatsplan
 - Behov for grundvandsbeskyttelse Glarbo?
- **Vandværker med 1 kildeplads, og ingen forsyningsledning til andet vandværk**
 - Gl. Rye Vandværk, Fuglebjerg Vandværk, Glarbo Vandværk og Emborg Vandværk (alle almene vandværker i hovedforsyningsområdet)
- **Takstblade '23**
 - Fuglebjerg mangler godkendelse
- **Udvikling**
 -

Akutplan BNBO

- Politisk udmelding
- Afventer lovforslag i efterår 2023
- Vedtagelse sommer 2024
- Deadline for påbud 31/12-2024



- *”Det bliver en skal-opgave for kommunerne, at påbyde sprøjtestop i de BNBO’er, der er vurderet til at skulle beskyttes.” (DANVA)*

Skanderborg Kommune

43 BNBO’er er vurderet til *indsats nødvendig*
(ingen proportionalitetsvurdering)

ca. 604 lodsejere

130 ha. (~ inkl. defigureret areal 170 ha.)

- *”Påbuddet skal gives indenfor en bindende frist og senest 1. januar 2025” (DANVA)*

”Skanderborg Vandsamarbejde varetager alene finansiering af beskyttelse af drikkevandsressourcerne *i de til enhver tid vedtagne indsatsplaner...*”

(Skanderborg Vandsamarbejde Vedtægter)

Uanset om det enkelte vandværk eller Skanderborg Kommune

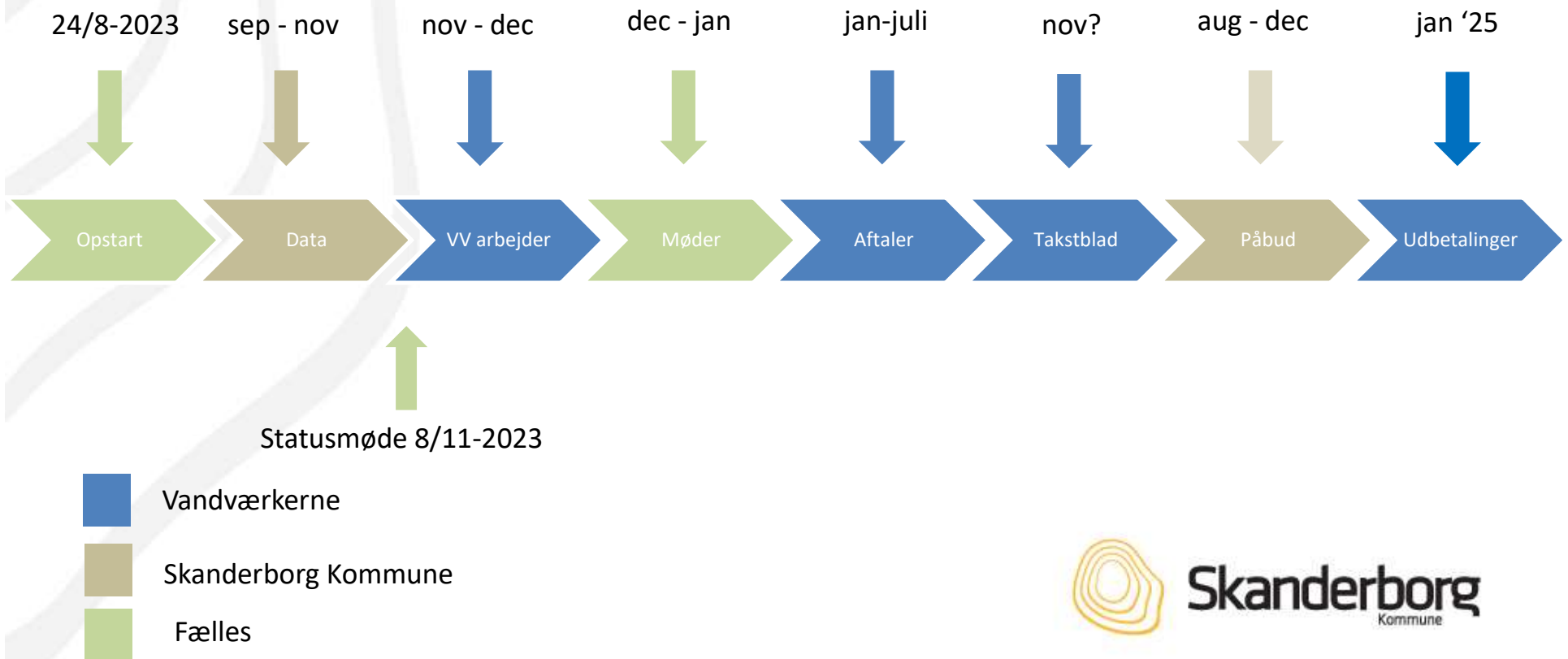
- indgår frivillige aftaler vedrørende arealerne i BNBO
- eller der gives påbud,

skal det enkelte vandværk, som har fordel af aftale eller påbud betale erstatning til de berørte lodsejere.

Eksempel – Gl. Hylke og Brørup Vandværk

- Indvindingstilladelse 35.000 m³ (indvinding 2022: 32.996 m³)
- BNBO udgør 7 ha., inkl defigurering mv. ~ 10 ha.
- Samlet erstatning ~ 1,2 mio.
- Pris pr. m³ *merpris* ~ 36 kr.
- Hvilken fremtid har dette vandværk?





Forslag til proces



Data

-  Kildepladsvurdering
-  Vandværksvurdering
-  Arealanvendelse
-  Grundvandsressourcen
-  Prognose – Vandbehov
-  Administration



-  Nye kildepladser
-  Nye forsyningsledninger
-  Nye behandlingsanlæg
-  Grundvandsbeskyttelse

Takstblade

- Fælles brev til vandværkerne om Takstblade 2024 midt september
 - Deadline for takstblade 2024 - 1. november 2023
- Anlægsbidrag (tilslutningsbidrag), der ikke er fastsat i taksbladet skal godkendes af Kommunen
 - [Vejledning om fastsættelse af takster for vandforsyning](#)
 - Der sker en forsat stigning i mindre vandværker som gerne vil tilsluttes almene vandværker.
 - Ifølge lovgivningen skal jeres takstblade fastsætte anlægsbidrag for alle ejendomme beliggende indenfor vandværkets naturlige forsyningsområde (ca. 100 meter fra eksisterende ledning)
- Ny regulering af vandsektorlov på vej [link](#)

Evt.

Opsamling fra mødet

- Enighed om at gennemgang af hvert hovedforsyningsområde er en god ide.
- BNBO Akut plan
 - Opbakning til Skanderborg Kommunes procesplan
 - Fokus på tydelig kommunikation
- Takstblade
 - Skanderborg Kommune har ikke fået godkendt alle takstblade endnu, men arbejder på at løse det.
- Næste møde 8. november 2023